

Le patrimoine de Chamberet

Les Bonnes Fontaines



GUIDE

SOMMAIRE

Avant Propos	3
Localisation	4
Les sources au Mont Ceix.....	5
La source aux Mendiants	6
La source des Animaux	7
La source des Amoureux.....	8
La source pour les yeux	9
La source pour les rhumatismes.....	10
La source pour les dents.....	10
La source de Ceux.....	11
La source de Saint Dulcet	12

AVANT PROPOS

Les Bonnes Fontaines à Chamberet

« **Las Bonas Fonts** » en Occitan.

200 fontaines miraculeuses ont été vénérées dans le Limousin.

L'origine miraculeuse qu'on leur prête, s'accompagne de légendes et leurs vaut des dévotions particulières.

Ce sont des sources souvent isolées dans la **Nature** sur lesquelles les hommes ont bâti des fontaines.

L'Eglise les a placées sous le patronage d'un Saint et a souvent construit à proximité soit une chapelle, soit une croix.

Ces sources bienfaitantes sont fréquentées car leurs eaux sont réputées avoir des vertus curatives.

Sur la commune de Chamberet, on trouve des sources au Mont Ceix, à la Chapelle de Saint Dulcet et au village de Ceux.

Toutes les sources mentionnées par les légendes existent toujours mais un bon nombre d'entre elles, ne sont plus entretenues.

Grâce à ce guide, partez à la découverte des bonnes fontaines de Chamberet. Vous pouvez vous rendre sur les trois sites accessibles en voiture, à pied ou en VTT par les chemins de randonnées qui desservent la commune. Pour découvrir les sources du Mont Ceix et de Saint Dulcet, vous pourrez entreprendre les 2 circuits de randonnées balisés.



Chapelle du Mont Ceix



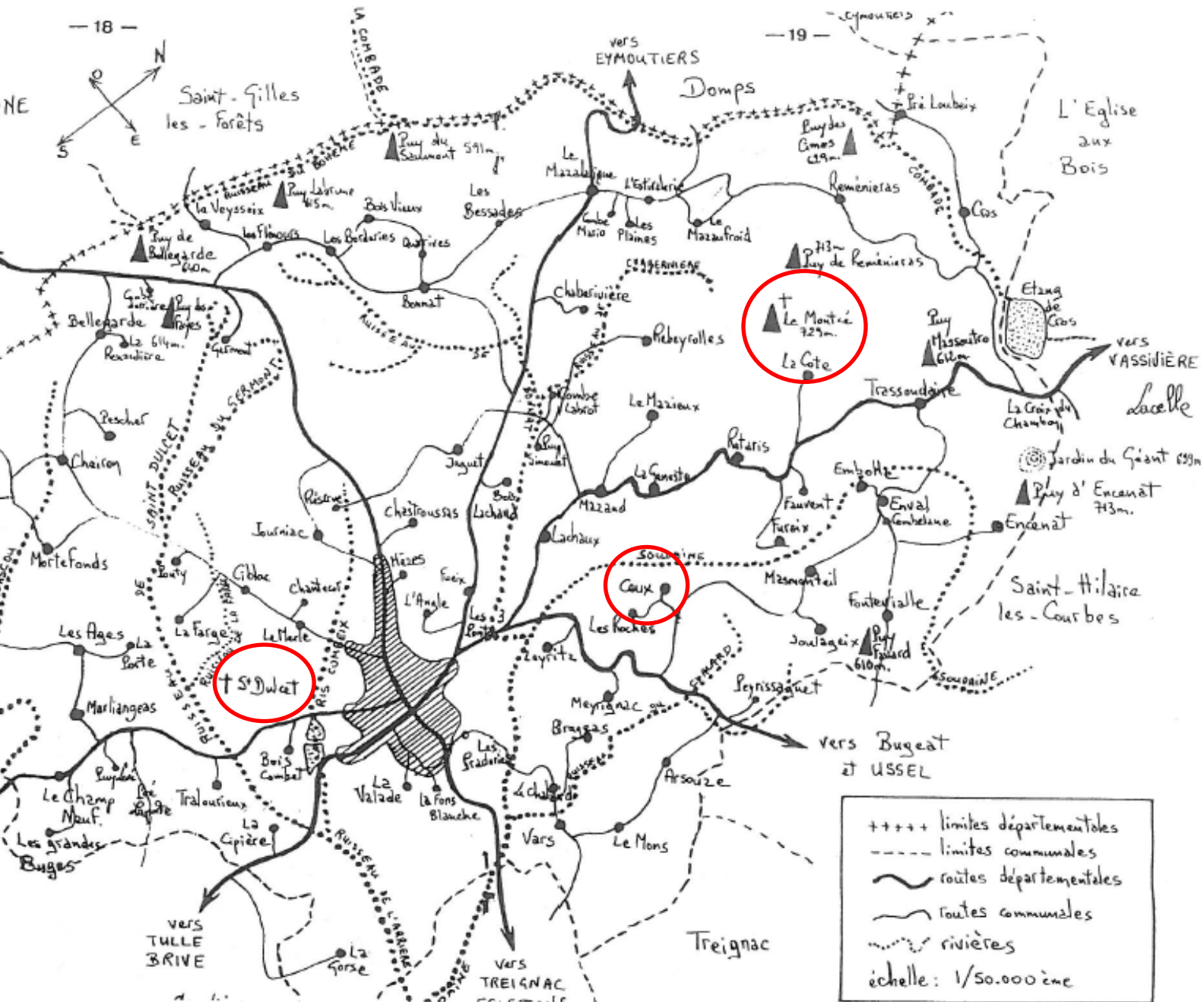
Le Mont Ceix



*Croix,
Point Culminant du Mont Ceix*

L'eau est présente partout sur la commune.

Cela nous amène donc à parler de l'importance de sa tradition miraculeuse transmise oralement par les druides, eux-mêmes la tenant des Celtes.



LES SOURCES AU MONT CEIX

Pèlerinage au Mont Ceix

Au début des années 50, il était encore traditionnel de ne pas aller à l'école les 9 mai : c'était le jour du Pèlerinage au Mont-Ceix. Le centre du bourg était encombré par les manèges, tirs, loteries et « viroulets ». Deux cars bondés partaient tôt de la Place pour nous déposer à la fontaine du Rotaris. Les hommes discutaient un moment avec le forgeron puis allaient boire un verre de vin rouge au café-épicerie. Nous, les enfants, nous filions en direction du sommet du Montceix en chahutant les filles.

Dès le lever du jour, « Laboureillat » était allé chercher les commerçants à Reménieras avec la charrette et les bœufs : boulangers, pâtisseries, cafetiers présentaient des étales regorgeant de bonnes choses. On achetait quelques bonbons ou un gâteau et surtout une médaille au stand des bonnes sœurs ou à celui du « Père Lamédaille » pour qu'elle soit bénie pendant la messe ; puis il y avait une procession pour se rendre à la Croix implantée tout au sommet du mont d'où la vue s'étendait à l'infini ; enfin, nous allions jeter une pièce dans les sources miraculeuses mais là, le curé Charbonnel ne nous accompagnait pas.

Les cars nous ramenaient au bourg où les tables de tous les restaurants étaient pleines. Les manèges tournaient toute la fin de journée et deux ou trois bals faisaient valser les amoureux. Mais certains restaient « casser la croute » au Mont-Ceix puis descendaient danser le soir à l'auberge de Trassoudaine.

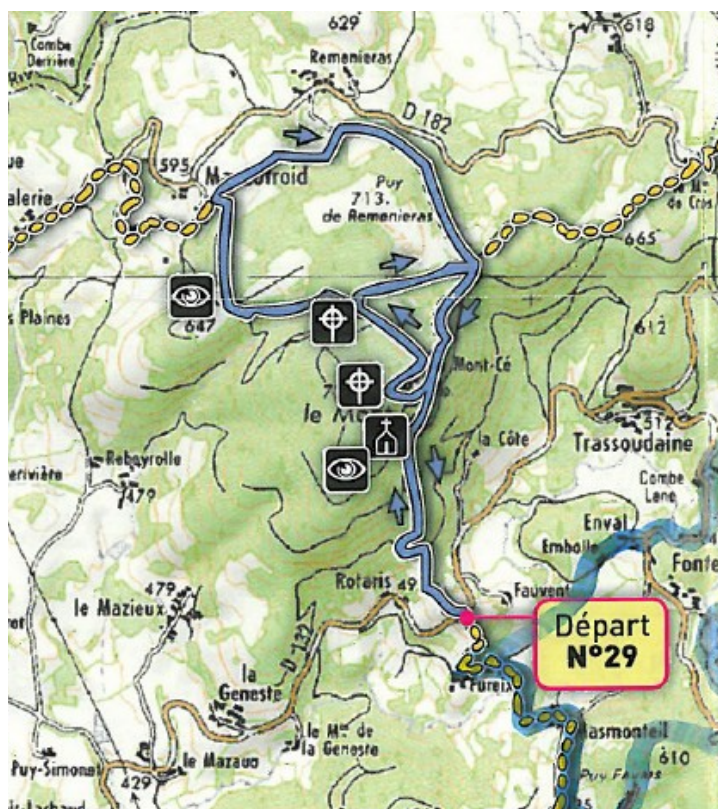
Le puits de l'ancien village est maintenant comblé par mesure de sécurité. C'est bien dommage car il datait de l'époque celte et abreuva les premiers habitants du village, puis toutes les communautés de moines qui y vécurent jusqu'à la fin du XVIII° s. et il était toujours aussi vital pour les paysans des XIX° et XX° s.

La croix qui marque son emplacement date de l'époque mérovingienne et des premiers évangélistes chrétiens dans la région. Elle fut déplacée à cause du passage de la piste forestière descendant vers le Mazaufroid. Elle se trouvait sur l'ancien chemin séculaire, plantée dans les racines d'un hêtre plusieurs fois centenaire mais qui avait été foudroyé vers 1990, à mi-chemin entre la source des yeux et la source des dents.

Raconté par Mr Desmoulin-Cattonnet



Chapelle du Mont Ceix

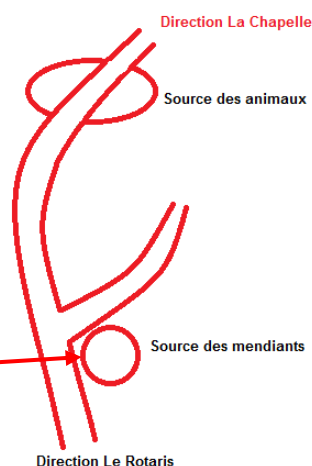


Circuit de randonnée n°29 du Mont Ceix, 5.5 km

La Source aux Mendiants

Le jour du pèlerinage suivant la coutume, tous les pauvres des environs se plaçaient entre le Rotaris et le Mont Ceix sur le passage de la procession pour recevoir des oboles. A leur tour, ils montaient vers la chapelle et lançaient en passant une pièce dans la source pour remercier Saint Nicolas.

Coordonnées GPS : 45.622645,1.751064



« Autrefois, tout au long du chemin qui vient de la chapelle, il y avait une double haie de mendiants, le 9 mai, malades, infirmes, estropiés, pauvres et loqueteux de toutes sortes, qui demandaient l'aumône. Certains vendaient des cierges, disant aux jeunes gens: « De la bougie, mon amic », et aux filles: « De la chandela, mademaisela ». On laissait brûler ces cierges dans la chapelle, autour de la statue du saint ; cela se fait toujours, sauf qu'il n'y a plus de mendiants ni d vendeurs sur le chemin. » d'après Marcelle Delpastre.



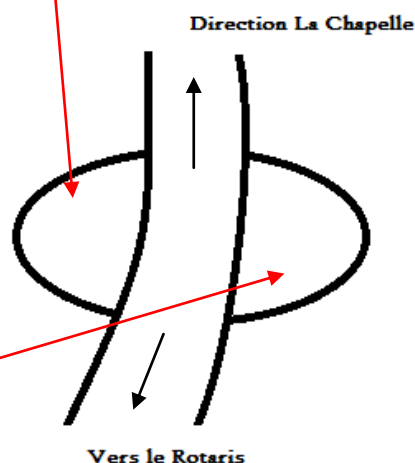
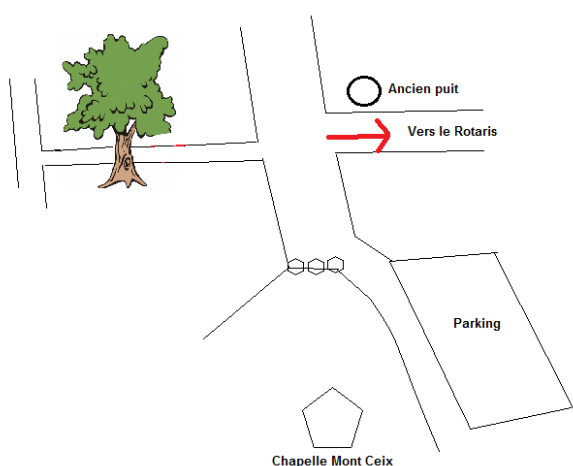
- 6 Source aux mendiants, Au croisement des deux chemins. Malgré les arbres tombés, les murs toujours bien bâties existent toujours et l'eau est très présente.

La Source des Animaux

C'est une grande pêcherie circulaire aux murs toujours bien bâtis que le chemin traverse en son milieu. Les animaux qui s'y désaltéraient au passage le jour du pèlerinage, étaient protégés contre les maladies et avaient leur reproduction assurée.

Coordonnées GPS : 45.623538,1.751987

Situation : Depuis le parking de la Chapelle, prendre le chemin sur la droite en direction du Rotaris. Après avoir passé le chemin bordé de vieux hêtres, l'ancienne pêcherie s'y trouve.



Malgré les arbres tombés par les tempêtes, on retrouve encore aujourd'hui de chaque côté du chemin les murs toujours bien bâtis de la pêcherie. Cependant, l'eau reste très peu présente.

La Source des Amoureux

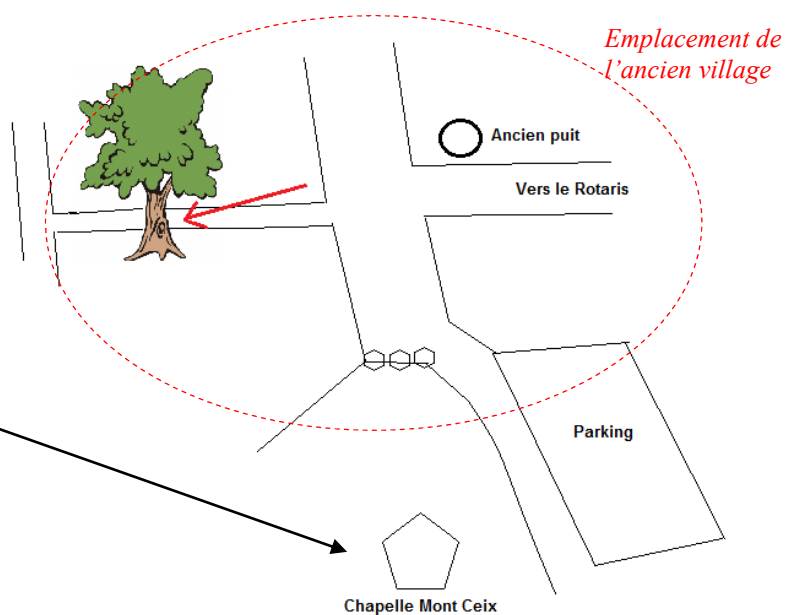
Elle est située près de l'ancien village, on buvait son eau pour se marier dans l'année ou si l'on était marié, pour avoir beaucoup d'enfants et en bonne santé.

La source perdue, la tradition s'est perpétuée par le « verrou » de la chapelle, aujourd'hui pillé.

Situation : Sur le bord du chemin à droite, au pied d'un vieux hêtre, la fontaine apparaît.

La bâtisse de la fontaine apparaît toujours.

Coordonnées GPS :
45.626531,1.751107



En 2002, la Chapelle a été restaurée par la municipalité et elle est maintenant entretenue par la communauté de communes.



« Jeunes gens et jeunes filles, encore de nos jours, ne manquent pas de secouer le verrou de la chapelle. Il faut soulever et laisser retomber fortement la poignée qui cogne à grand bruit dans la porte. Certains disent qu'il faut le secouer trois fois, ou neuf fois sans compter, ou trois ans de suite, ou neuf ans... De toute façon, l'intention est que l'on obtienne le compagnon de sa vie dans l'année » d'après Marcelle Delpastre.



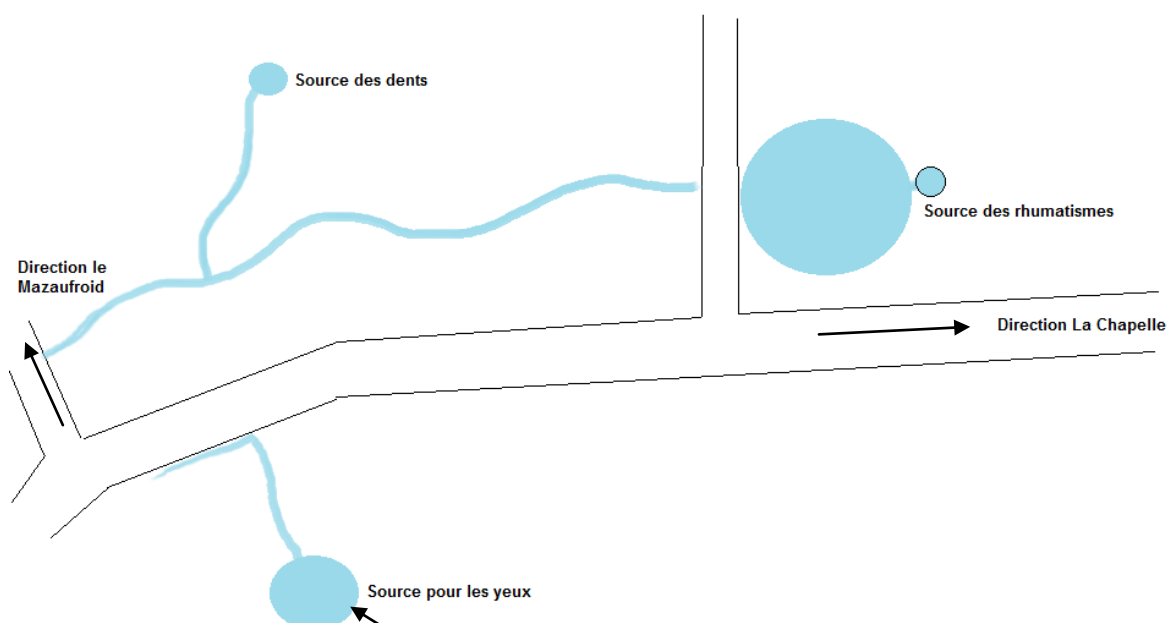
D'après Marcelle Delpastre, célèbre écrivain Chambertoise

L'Écrivain a retracé les contes et légendes du Limousin où la magie et le fantasmagorie hantaient ces bois et effrayaient nos ancêtres.

« Dans la première: on trempe les mains, les pieds, tout ce qui fait mal, on en boit, on en fait tomber quelques gouttes sur sa misère. C'est aussi celle qui fait marcher les enfants et qui guérit les rhumatismes.

La deuxième, qui est en bordure du chemin est bonne pour les yeux, la gorge et le nez.

La troisième, dans le fond des prés, soulage les dents. »



La Source pour les Yeux

Elle est en bordure du chemin. Son cours d'eau le suit, grimpez le talus. La source se situe à environ 25m.

Elle est bonne pour les yeux, la gorge et le nez.



Coordonnées GPS : 45.628475,1.747084

La Source pour les Rhumatismes

« Dans la première: on trempe les mains, les pieds, et tout ce qui fait mal. On en boit, on en fait tomber quelques gouttes sur sa misère. C'est aussi celle qui fait marcher les enfants et qui guérit les rhumatismes. »
d'après Marcelle Delpastre.



Etang

« On boit cet eau, on s'y lave, le rite allant, de l'attouchement à l'ablution complète. On peut emporter de cette eau, elle garde toute sa vertu, pour ceux qui n'ont pas pu faire le pèlerinage ou ceux qui, l'ayant fait, n'éprouvent que plus tard les affections qui relèvent de ce pouvoir. Afin d'augmenter l'efficacité, il est bon de faire le pèlerinage avant l'aube, et d'effectuer le rite au lever du soleil. Le premier malade qui se trouve dans ces conditions est le plus sûr du résultat. On peut pratiquer le rite n'importe quel jour, mais le plus propice est le jour du saint. Il est toujours d'usage de jeter une pièce de monnaie dans la source. » d'après Marcelle Delpastre.



La Source pour les Dents

Dans le temps, la source était dans le fond des prés.

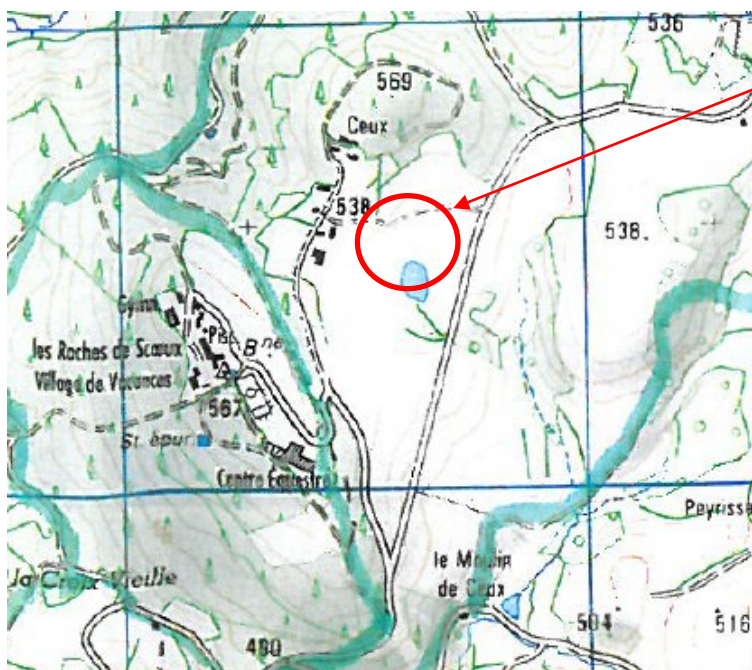
Aujourd'hui, elle se trouve dans la forêt qui reste difficilement praticable. Pour les personnes qui tentent de la localiser, mieux vaut s'équiper de bottes.

LA SOURCE DE CEUX

Situation : Selon les témoignages, la source se trouverait dans un champ privé, au bord de la route.

Elle était bonne pour le ventre, entendons par là

"estomac, foie, intestin".



Selon nos informations, la source serait située par ici.

Au début du XIX^e s., Mademoiselle Guillet, fille des propriétaires, était une brillante élève des Beaux-Arts de Paris. Elle s'était faite construire une « cabane » (très moderne pour l'époque, mais sans eau et sans électricité) en plein bois pour s'y réfugier, méditer et créer lors de ses retours à Chamberet. C'est là qu'elle sculpta la vierge monolithe que l'on peut voir dans l'église de Chamberet et là, qu'elle sculpta également une pierre d'où surgissait la source miraculeuse des terres de sa Famille. La petite maison (qui connut une nouvelle vie à la fin des années « soixante ») a disparue lors du passage de la piste forestière, quant à la sculpture de la fontaine ???

=> Non loin du site, vous pourrez découvrir les environs par le sentier de randonnée n°4, 11 km Dénivelé 237m, Départ de l'Arboretum.

LA SOURCE DE SAINT DULCET

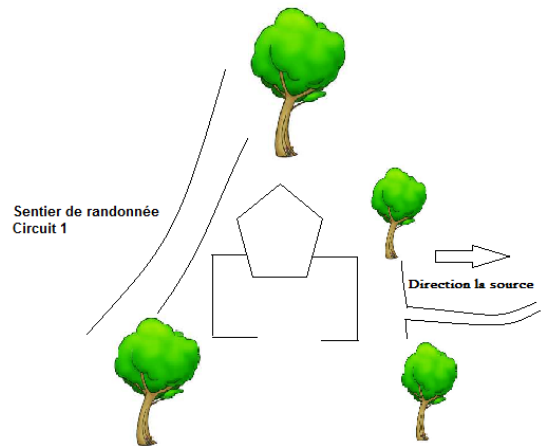
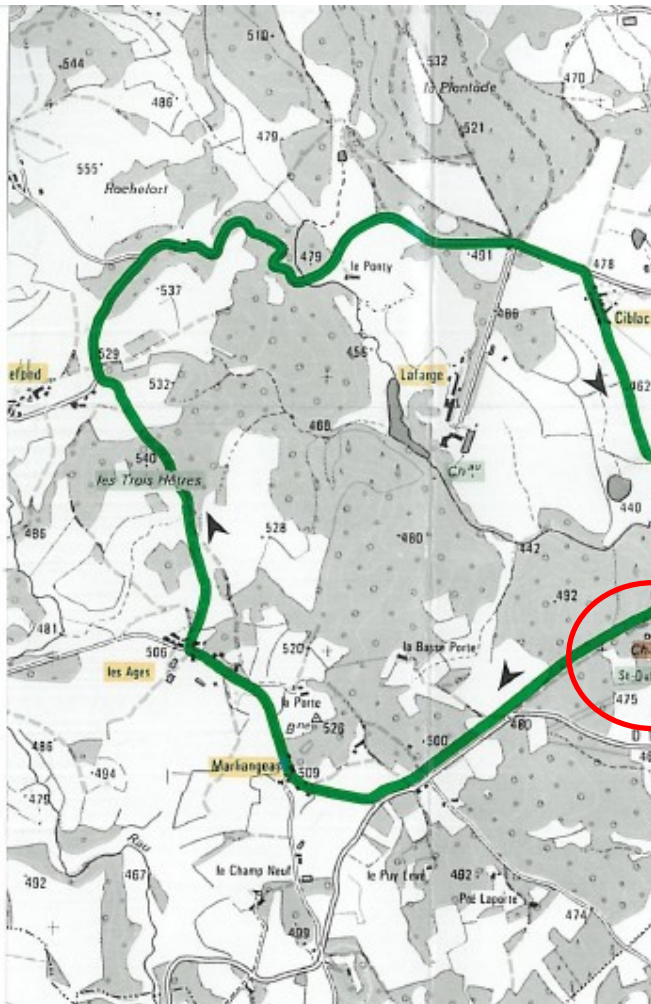
Situation : Arrivés à la chapelle, prendre le sentier en direction de la forêt. A 50m vous trouverez une statuette de la Vierge Marie.



Photo prise de la chapelle en 1980

L'eau était requise contre :

- les maux de cœur
- les coliques
- les maladies des enfants



La Fontaine apparaît entretenue et bien alimentée. C'est aussi un agréable but de promenade.

=> Circuit 1 Saint Dulcet de 9km Dénivelé 104m au départ du camping à Chamberet

Pèlerinage à Saint Dulcet



Chapelle de Saint Dulcet

C'était à l'époque de la séparation de l'Eglise et de l'état. Le curé Maury officiait à Chamberet ; il n'était pas homme à se laisser intimider et l'interdiction municipale de la procession qui avait lieu chaque année le 15 août de l'église de Chamberet à la chapelle de Saint-Dulcet ne l'impressionnait pas. Aussi, cette très importante manifestation qui rassemblait chaque année plus de cent paroissiens, fut maintenue. La procession partit donc en bon ordre mais, arrivée devant l'Ecole des Filles (qui se trouvait à cette époque en face de La Poste actuelle), elle fut chargée par les gendarmes à cheval de Treignac, alertés par Etienne Tarrade, maire, et dispersée à coups de bâtons, à la grande frayeur des femmes et des enfants.

On s'en doute, l'affaire fit grand bruit dans le bourg et si le traditionnel pèlerinage qui emmenait les ouailles de l'église de Chamberet à la chapelle de Saint-Dulcet n'eut plus lieu, l'office du 15 août et la bénédiction de la source perdura jusqu'aux années 40.




Photo source

La chapelle de Saint-Dulcet était située sur les terres de La Farge. Elle fut donnée à la municipalité avec quelques arpents de bois dont la vente pouvait servir à l'entretien de ladite chapelle. Le clocher de l'église du bourg avait été frappé par la foudre dans les années 30 et présentait sur sa face nord une fissure impressionnante et dangereuse pour la stabilité de l'édifice. En 1967, le conseil municipal décida que la vente de ces bois servirait à la réparation de l'église paroissiale et ... la chapelle de Saint-Dulcet déjà en très mauvaise état, tomba dans l'oubli et la ruine.



En 1980, le syndicat d'initiative de l'époque la dégagée des ronces, sauva la statue du XV^e s. en bois polychrome qui trône maintenant dans le « Trésor de Chamberet » puis quelques années plus tard le prêtre et la municipalité aménagèrent le site tel qu'on peut le découvrir dorénavant. La fête paroissiale annuelle y a lieu, fin juin.

Raconté par Mr Desmoulin-Cattonet





Mairie de Chamberet

05 55 98 30 12

tourisme.chamberet@orange.fr

www.chamberet.net

Office de Tourisme Intercommunal

Vézère - Monédières

05 55 98 15 04

Place de la République - 19260 TREIGNAC

Maison de l'Arbre et de la Nature

05 55 97 92 14

19370 CHAMBERET